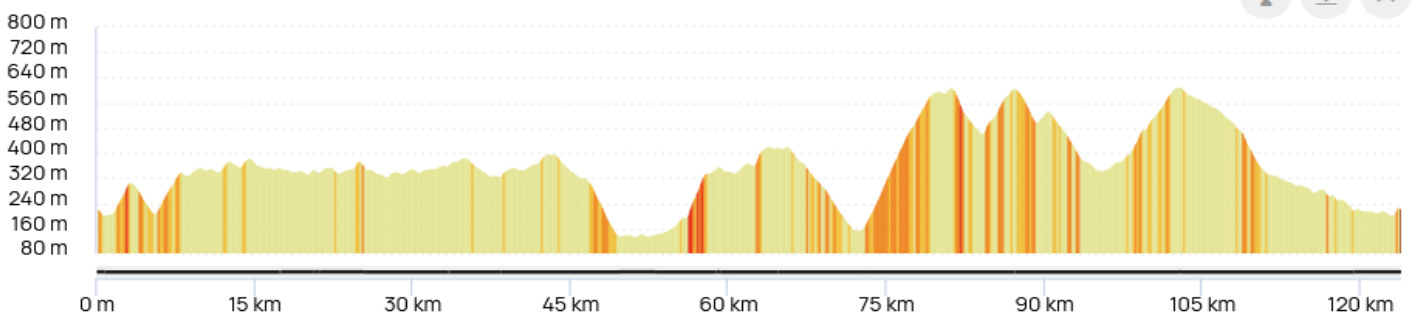


# LA VELOTOISE - 124 Km - 1 930 m













FIGEAC

FIGEAC



**LA VELOTOISE 2024**

Km	Départ du Foirail :
0	 · Rond Point tout droit Avenue Casimir MARCENAC
1	· Rond Point tout droit Avenue Philibert Delprat puis D2 direction LISSAC ET MOURET
3	· A CANTEMERLE tout droit D2 direction LISSAC ET MOURET
6	 <b>CHANGEMENT CIRCUIT (32 km à droite)</b>
6	· A LISSAC ET MOURET tout droit D2 direction REYREVIGNES
12	· A REYREVIGNES – Croisement D2/D 48 prendre à gauche D48 puis à droite D11 direction ASSIER
17	· A ASSIER devant l'église prendre à gauche D653 direction LIVERNON puis à droite D11 direction SONAC et ST- SIMON
21	· A SAINT- SIMON prendre à gauche D25 direction THEMINETTES puis à droite D38 direction THEMINETTES
23	· A THEMINETTES prendre tout droit D38 direction D840
25	· Carrefour important D38/D840 - Les 4 routes prendre tout droit D38 direction RUEYRES
27	· A RUYERES D38 et D40 direction AYNAC
31	· Carrefour D40/D940 prendre à gauche D940 direction AYNAC
31	 <b>CHANGEMENT CIRCUIT (76 km à droite)</b>
31	· A AYNAC prendre tout droit D940
	· Sortie AYNAC prendre D38 à gauche direction MAYRINHAC–LENTOUR
33	 <b>RAVITAILLEMENT (LE QUIE)</b>
37	· A MAYRINHAC- LENTOUR prendre à gauche D60 direction LOUBRESSAC
38	· Carrefour D60/D807 prendre à droite D807 puis à gauche D60 direction LOUBRESSAC
38	 <b>CHANGEMENT CIRCUIT (104 km à droite)</b>
41	· Carrefour D60/D14 prendre à droite D14 direction LOUBRESSAC
47	· A LA POUJADE prendre tout droit D14
50	· Au PONT DE MADAY Carrefour D14/D30 prendre à droite D30 direction ST-CERE
53	· Au SEGUI Carrefour D30/D38 prendre à droite D38 direction AUTOIRE
56	· Traversée AUTOIRE prendre tout droit D38 direction MAYRINHAC-LENTOUR
59	· Carrefour D38/D673 prendre tout droit D38 direction MAYRINHAC-LENTOUR
59	 <b>REGROUPEMENT CIRCUITS (124 km - 104 km)</b>
59	· Au BOUTEL Carrefour D38/D807 prendre à gauche D807 direction ST-JEAN-LESPINASSE
62	· A BAGOU Carrefour D807/D125 prendre à droite D125 direction ST-JEAN-LAGINESTE
65	· A BARTHES DE LA VALADE Carrefour D125/D940 prendre à gauche D940 direction ST-CERE
72	· A ST-CERE avant le pont carrefour D940/D48 prendre à droite D48 direction LEYME
84	 A LEYME tout droit D48 direction LACAPELLE MARIVAL
84	<b>REGROUPEMENT CIRCUITS (124 km - 104 km - 76 km)</b>
84	 <b>RAVITAILLEMENT (LEYME)</b>
87	· Carrefour D48/D139 prendre à gauche D139 direction TERROU
90	· Carrefour D139/D39 prendre à droite D39 direction TERROU
93	· A PLAGNES carrefour D39/D19 prendre à droite D19 direction TERROU
95	· A TERROU prendre à droite D19 direction ROUQUEYROUX
103	 A ROUQUEYROUX tout droit D19 direction FIGEAC
109	<b>REGROUPEMENT CIRCUITS (124 km - 104 km - 76 km – 32 km)</b>
109	· A PRENTGARDE tout droit D61 direction SAINT-PERDOUX
113	· A SAINT-PERDOUX tout droit D61 direction FIGEAC
119	· A BUZAC Carrefour D61/N122 prendre à droite N122 direction FIGEAC
123	· Arrivée FIGEAC Rond Point à droite boulevard Colonel TEULIE (Côte du Foirail)
124	 Rond Point tout droit Allée Pierre BEREGOVOY
124	<b>Arrivée Foirail</b>