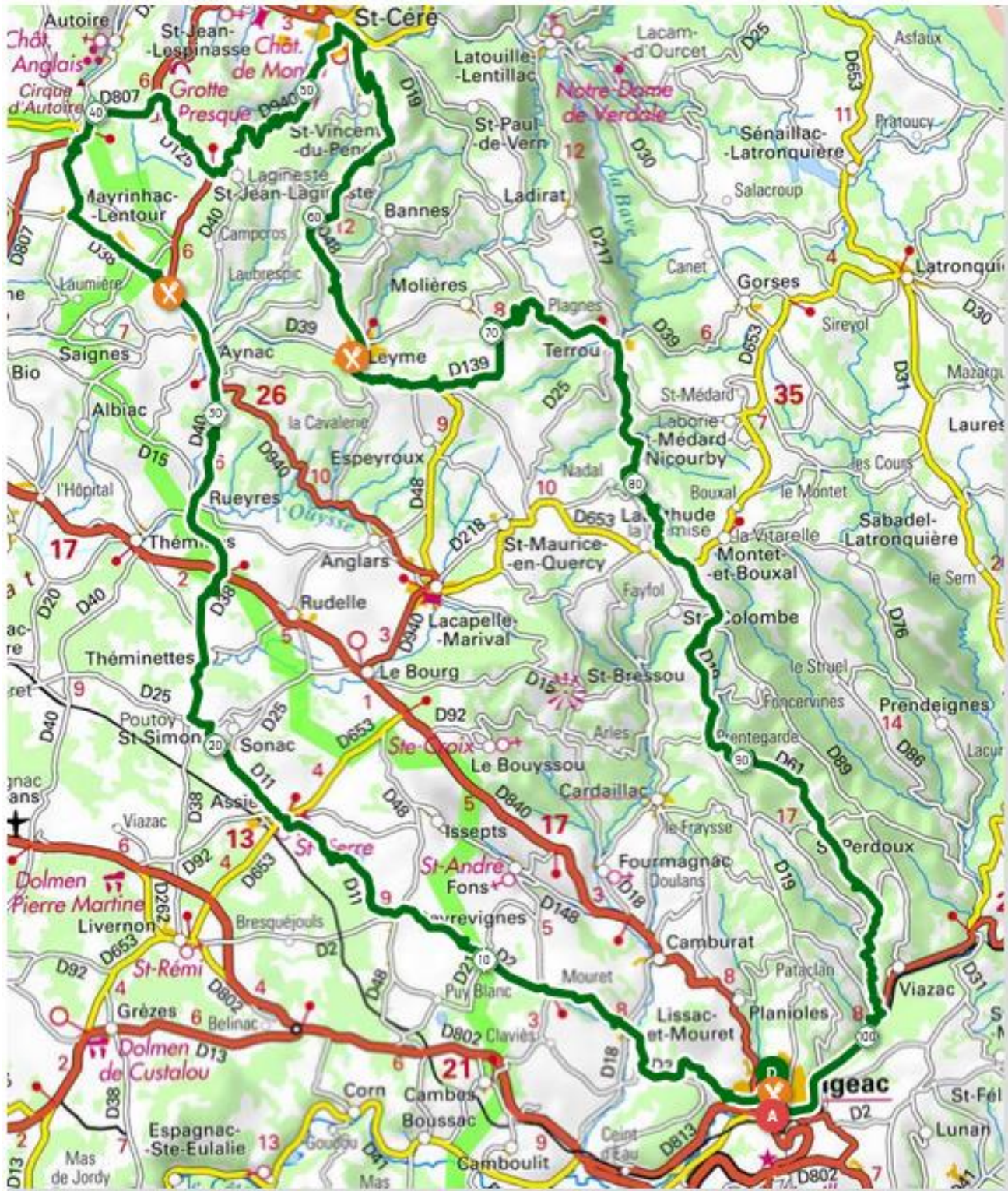
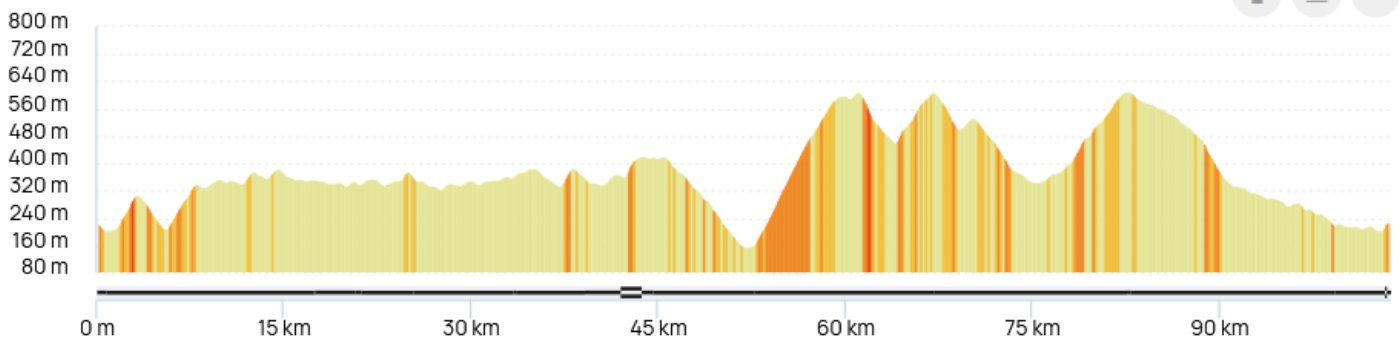














LA FIGEACOISE - 104 Km - 1 655 m



FIGEAC

FIGEAC



Km	Départ du Foirail :
0	 Rond Point tout droit Avenue Casimir MARCENAC
1	<ul style="list-style-type: none"> Rond Point tout droit Avenue Philibert Delprat puis D2 direction LISSAC ET MOURET
3	<ul style="list-style-type: none"> A CANTEMERLE tout droit D2 direction LISSAC ET MOURET
6	 CHANGEMENT CIRCUIT (32 km à droite)
6	<ul style="list-style-type: none"> A LISSAC ET MOURET tout droit D2 direction REYREVIGNES
12	<ul style="list-style-type: none"> A REYREVIGNES – Croisement D2/D 48 prendre à gauche D48 puis à droite D11 direction ASSIER
17	<ul style="list-style-type: none"> A ASSIER devant l'église prendre à gauche D653 direction LIVERNON puis à droite D11 direction SONAC et ST- SIMON
21	<ul style="list-style-type: none"> A SAINT- SIMON prendre à gauche D25direction THEMINETTES puis à droite D38 direction THEMINETTES
25	<ul style="list-style-type: none"> Carrefour important D38/D840 - Les 4 routes prendre tout droit D38 direction RUEYRES
27	<ul style="list-style-type: none"> A RUYERES D38 et D40 direction AYNAC
31	<ul style="list-style-type: none"> Carrefour D40/D940 prendre à gauche D940 direction AYNAC
31	 CHANGEMENT CIRCUIT (76 km à droite)
31	<ul style="list-style-type: none"> A AYNAC prendre tout droit D940 Sortie AYNAC prendre D38 à gauche direction MAYRINHAC–LENTOUR
33	 RAVITAILLEMENT (LE QUIE)
31	 CHANGEMENT CIRCUIT (104 km à droite)
37	<ul style="list-style-type: none"> A MAYRINHAC- LENTOUR prendre à droite D807 direction ST-JEAN-LESPINASSE
39	 REGROUPEMENT CIRCUITS (124 km - 104 km)
39	<ul style="list-style-type: none"> Au BOUTEL Carrefour D38/D807 prendre à gauche D807 direction ST-JEAN-LESPINASSE
42	<ul style="list-style-type: none"> A BAGOU Carrefour D807/D125 prendre à droite D125 direction ST-JEAN-LAGINESTE
45	<ul style="list-style-type: none"> A BARTHES DE LA VALADE Carrefour D125/D940 prendre à gauche D940 direction ST-CERE
52	<ul style="list-style-type: none"> A ST-CERE avant le pont carrefour D940/D48 prendre à droite D48 direction LEYME
64	 A LEYME tout droit D48 direction LACAPELLE MARIVAL
64	 REGROUPEMENT CIRCUITS (124 km - 104 km - 76 km)
64	 RAVITAILLEMENT (LEYME)
67	<ul style="list-style-type: none"> Carrefour D48/D139 prendre à gauche D139 direction TERROU
70	<ul style="list-style-type: none"> Carrefour D139/D39 prendre à droite D39 direction TERROU
73	<ul style="list-style-type: none"> A PLAGNES carrefour D39/D19 prendre à droite D19 direction TERROU
75	<ul style="list-style-type: none"> A TERROU prendre à droite D19 direction ROUQUEYROUX
83	 A ROUQUEYROUX tout droit D19 direction FIGEAC
89	 REGROUPEMENT CIRCUITS (124 km - 104 km - 76 km – 32 km)
89	<ul style="list-style-type: none"> A PRENTEGARDE tout droit D61direction SAINT-PERDOUX
93	<ul style="list-style-type: none"> A SAINT-PERDOUX tout droit D61 direction FIGEAC
99	<ul style="list-style-type: none"> A BUZAC Carrefour D61/N122 prendre à droite N122 direction FIGEAC
103	<ul style="list-style-type: none"> Arrivée FIGEAC Rond Point à droite boulevard Colonel TEULIE (Côte du Foirail)
104	 Rond Point tout droit Allée Pierre BEREGOVOY
104	Arrivée Foirail